










Wanderwege in Wuppertal

Rund um Wuppertal – großer Rundwanderweg um die Stadt ca. 103 km

bestehend aus folgenden Etappen:

	Vohwinkel Schwebebahn – Dolinengebiet Krutscheid – Osterholz – Schöller – Hahnenfurt	8,9 km
	Hahnenfurt – Buntenbeck – Schloss Lüntenbeck – Saurenhaus	5,3 km
	Saurenhaus – Gut Steinberg – Grenze Jagdhaus	5,8 km
	Grenze Jagdhaus – Untenrohleder – Woltersberg – Winterberger Weg – Herzkamp / Am Brink	12,1 km
	Herzkamp Am Brink – Hilgenpütt – Haus Juliana – Uhlenbruch	7,0 km
	Uhlenbruch – Hölkerfeld – Jesinghaus – Pülsöhde	4,3 km
	Pülsöhde – Ehrenberg – Kemnabrücke	3,3 km
	Kemnabrücke – Herbringhauser Bachtal – Sondern – Beyenburg	4,7 km
	Beyenburg – Oberdahl – Frielinghausen – Grüental	8,0 km
	Grüental – Olper Höhe – Hastberg – Groß-Hülsberg – RS-Lüttringhausen	6,5 km
	RS-Lüttringhausen – Ronsdorfer Talsperre – Zillertal – Gerstau	8,6 km
	Gerstau – Rheinbachstraße – Häuschen – Oberheidter Straße – Sudberg	6,0 km
	Sudberg – Hintersudberg – Oberkohlfurth – Wahlert	9,0 km
	Wahlert – Burgholzbach – Nöllenhammer – Burgholz	5,9 km
	Burgholz – Wupperbrücke Rutenbeck – Roßkamper Höhe – Gräfrather Straße – Vohwinkel Schwebebahn	7,5 km

Zugangswege zum großen Rundwanderweg Rund um Wuppertal

	W1 von Wuppertal Arrenberg zur Kaisereiche	3,2 km
	W2 von Cronenfeld zum Nöllenhammer	2,1 km
	W3 von Cronenberg Rathaus zum Kaltenbachtal	1,9 km
	W4 von Cronenfeld zum Zillertal	2,2 km
	W5 von Espenstraße über die obere Gelpe zur Ronsdorfer Talsperre	5,4 km
	W7 von Völklinger Straße zur Klausener Straße (RS)	13,5 km
	W8 von Öhde bis Olper Höhe	8,4 km
	W9 von Weinberg zum Deilbachtal	4,9 km
	W10 von Kohlstraße zum Woltersberg	2,6 km

Rundwanderwege

Wanderparkplatz Laaken (Wuppertal-Barmen)

A1	Paulsbergweg	6,0 km
A2	Laakener Rundweg	7,9 km
A4	Herbringhauser Rundweg	8,6 km
A6	Kemnarundweg	6,1 km

Wanderparkplatz Walbrecken (Wuppertal-Beyenburg)

A2	Walbrecker Weg	4,8 km
A3	Sonderner Rundweg	5,4 km
A4	Talsperrenweg	8,6 km
A5	Olper Weg	11,1 km

Wanderparkplatz Frielinghausen (Wuppertal-Beyenburg)

A1	Frielinghauser Weg	2,9 km
-----------	--------------------	--------

Wanderparkplatz Zillertal (Wuppertal-Cronenberg)

A1	Zillertaler Weg	2,5 km
A2	Hammer - und Kottenweg	6,0 km

In der Beek (Wuppertal-Elberfeld)

A1	Steinberger Weg	5,6 km
A2	Katernberger Weg	7,9 km
A3	Eskesberger Weg	10,1 km

An der Kaisereiche (Wuppertal-Küllenhahn)

A1	Kaiser - Weg	3,6 km
A2	Burggrafenweg	7,0 km
A3	Rutenbecker Weg	6,2 km

Ehrenberg (Wuppertal-Langerfeld)




















A1	Wildgehegeweg	4,6 km
A2	Forsthausweg	5,8 km

Jägerhaus (Wuppertal-Ronsdorf)

A1	Kleiner Jägerhaus Weg	3,8 km
A3	Blombach - Weg	5,0 km

Talsperrenstraße (Wuppertal-Ronsdorf)

A3	Saalscheider Weg	9,2 km
-----------	------------------	--------

Kleiner Rundwanderweg			
	Hammersteiner Rundweg von Hammerstein Schwebebahn durch Stadtwald Vohwinkel		4,4 km
Streckenwanderwege			
	Gelpeweg	von Wuppertal Görresweg zur Parkstraße	7,3 km
	Marscheider Weg	von Beyenburg nach Öhde	12,3 km
	Nöllenhammer Weg	von Wuppertal-Küllenhahn nach Cronenfeld	8,0 km
	Ehrenbergweg	von Wuppertal Dieselstraße zur Bockmühlbrücke	6,9 km
	Von-der-Heydt-Weg	von Wuppertal Arrenberg nach Sonnborn	5,3 km
	Alter Kohlenweg	von Wuppertal Gabelpunkt nach Düssel	7,8 km
	Wolfgang-Kolbe-Weg	Vom Zimmerplatz zum Burggrafenberg	2,7 km
Wege in den Barmer Anlagen			
	Rundweg ab Untere Lichtenplatzer Straße		5,1 km
	Rundweg ab Untere Lichtenplatzer Straße		2,6 km
	Toelleturm – Ottostraße		1,9 km
	von der Jugendherberge Wuppertal-Barmen zum Toelleturm		1,0 km
Themenwanderwege			
	Eulenkopfweg Erdgeschichtlicher Lehrpfad im Nordwesten Wuppertals Die vier Abschnitte lassen sich nachfolgend separat anzeigen. Als Streckenwanderung von Teil 1 bis Teil 4 ca. 23 km. Jede Teiletappe ist auch als Rundweg zum jeweiligen Ausgangspunkt gekennzeichnet. Gesamtlänge dann ca. 40 km.		
	Teil 1	von Haus Richter in der Beek nach Gut Steinberg <i>als Rundweg zurück über Bayer Forschungszentrum insgesamt</i>	4,1 km 9,4 km
	Teil 2	von Gut Steinberg nach Düssel <i>als Rundweg zurück über Aprath insgesamt</i>	3,8 km 6,4 km
	Teil 3	von Düssel nach Schöller <i>als Rundweg über Auerbaum insgesamt</i>	6,1 km 11,6 km
	Teil 4	von Schöller - Osterholz zum NSG Krutscheid <i>als Rundweg über Bellerbusch, Holthausen Heide insgesamt</i>	7,5 km 12,3 km
	Geopfad Wuppertal (Werner-Paeckelmann-Weg) Geologischer Themenweg im Nordosten Wuppertals von AlterMarkt (Sedanstraße) durch den Nordpark über Hölkerfeld bis zur Bachschwinde Blumenroth		10,3 km
	Industriegeschichtspfad Historisches Gelpetal Industriegeschichtlicher Themenweg im Gelpetal und Saalbachtal		9,5 km


K	Wanderwege durch die Wuppertaler Kleingartenanlagen		
K	K1	Rundwanderweg Katernberg – Uellendahl	11 km
K	K2	Nordhangverbindungsweg Eschenbeek – Am Bilten	9,5 km
K	K3	Rundwanderweg Wichlinghausen – Nächstebreck	7,0 km
K	K4	Rundwanderweg Elberfeld Süd, Zeppinallee – In den Stöcken	6,5 km
K	K5	Südhangverbindungsweg Böhlerweg – In den Stöcken	8,0 km
K	K6	Rundwanderweg Barmen Süd, Kothen – Lichtenplatz	8,5 km


	Waldlehrpfad auf dem Ehrenberg	1,7 km
--	--------------------------------	--------


N	Verbindungswege zwischen den Naturfreundehäusern	
	Parkstr. – Naturfreundehaus Luhnsfelder Höhe	1,7 km
	Gelpe – Morsbachtal – Naturfreundehaus Cronenberg	9,0 km
	Kohlfurt – Naturfreundehaus – SG-Theegarten	5,1 km


Überregionale Wege, die durch Wuppertaler Gebiet führen

X28	Graf-Engelbert-Weg (Hauptwanderstrecke 28) Hattingen – Schee – Sprockhövel - Schwelm – Spreeler Mühle – Radevormwald – Bevertalsperre – Wipperfürth – Engelskirchen – Drabenderhöhe – Schladern an der Sieg insgesamt 113 km, davon auf Wuppertaler Gebiet ca. 4 km (Wuppertal, Schmiedestraße – Autobahn)	
------------	--	--

	Bergischer Weg Von Essen – Velbert – Neviges – Vohwinkel – SG-Gräfrath - Burgholz – Müngsten – Schloss Burg – Eifgental – Uckerath im Siebengebirge insgesamt 210 km, davon auf Wuppertaler Gebiet ca. 20 km (Osterholz – Burgholz – Cronenberg – Sudberg)	
--	---	--




	Rheinischer Jakobspilgerweg Wuppertal-Beyenburg – Remscheid-Lennep – Wermelskirchen – Altenberg – Odenthal – Köln – Kerpen – Düren – Schevenhütte – Aachen insgesamt ca. 160 km, davon auf Wuppertaler Gebiet ca. 8 km (Beyenburg Klosterkirche – Bevenburger Stausee – Walbrecken – Frielinhausen – Lusebusch)	
--	--	--

	Neanderlandsteig Rundweg um den Kreis Mettmann insgesamt 245 km, davon auf Wuppertaler Gebiet ca. 8 km (Gruiten – Osterholz – Schöller – Düsseldorf)	
--	---	--

	Straße der Arbeit (Bergische Natur- und Museumsroute) Wuppertal – Dahlerau – Hückeswagen – Wipperfürth – Marienheide – Gummersbach – Bergneustadt – Reichshofs-Eckenhagen und Abzweig von Marienheide nach Lindlar – Engelskirchen – Wiehl – Nümbrecht – Waldbröhl bis Windeck an der Sieg insgesamt 280 km, davon auf Wuppertaler Gebiet ca. 12 km (Rauental – Öhde – Eschensiepen – Laaken – Beyenburg)	
--	--	--

Bezirks- und Regionswege, die durch Wuppertaler Gebiet führen

	Bezirkswanderweg 2 (Bezirk Ennepe) von Langerfelder Markt – Haspeler Talsperre	22,9 km
--	--	---------

	Bezirkswanderweg 3 (Bezirk Ennepe) von Beyenburg – Milspe	11,3 km
	Düsseltalweg Von Velbert-Tönisheide – Schlupkothen – Düssel – Schöller – Gruiten – Neandertal – Erkrath nach Düsseldorf-Gerresheim insgesamt 32 km, davon auf Wuppertaler Gebiet ca. 10 km (Düssel – Hahnenfurth – Schöller – Gruiten)	
	Wupperweg Von der Quelle der Wupper bis zur Mündung insgesamt ca. 125 km, davon auf Wuppertaler Gebiet ca. 38 km (Beyenburg – Toelleturm – Kaisereiche – Kohlfurth – Müngsten)	

Wege der Regionale 2006

	Erlebnisweg Wupper Manuelskotten – Kohlfurth – Brückenpark Müngsten – Wiesenkotten – Unterburg – Glüder – Balkhauser Kotten – Wupperhof – Rüden – Friedrichstal – Wipperkotten insgesamt 21 km, davon auf Wuppertaler Gebiet ca. 7 km (Manuelskotten im Kaltenbachtal – Kohlfurth – Müngsten)
	Erlebnisweg Morsbach Hilbertshammer – Clarenbach – Gründerhammer – Platz – Clemenshammer – Gerstau – Reinbachtal – Aue – Morsbach – Gockelshütte – Schimmelbusch – Brückenpark Müngsten insgesamt 13 km, davon entlang Wuppertaler Gebiet ca. 5 km (Clemenshammer – Gerstau – Reinbachtal – Morsbach)

Zugangswege Erlebnisweg Morsbachtal

	Cronenberg Pflegeheimstraße – Rheinbach	2,4 km
	Cronenfeld – Zillertal	1,6 km
	Sudberger Straße – Fa. Schmidt (Morsbach)	1,5 km
	Sudberger Straße – Parkplatz Müngsten	2,0 km
	Ronsdorf Staubenthaler Höhe – Zillertal	4,0 km
	Ronsdorf Talsperrenweg – Talsperre	0,8 km
	Station Natur und Umwelt – Steffenshammer	4,6 km